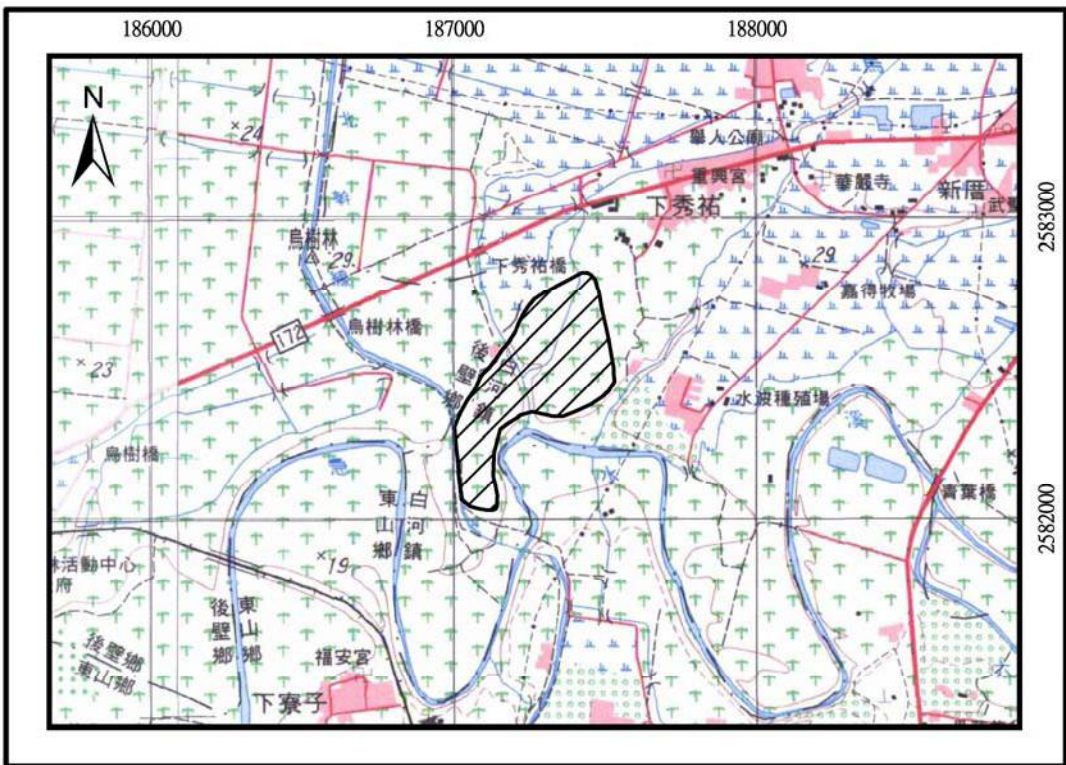








下秀祐遺址				
代號：1103-HHY				
地理環境				
經 緯 度：	東經 120°23'12"	北緯 23°20'38"	方格座標：	E187300×N2582500m
行政隸屬：	臺南縣白河鎮秀祐里			
地 理 區：	嘉南平原－急水溪沖積平原			
海拔高度：	29m			
所屬水系：	急水溪上游白水溪（白水溪／急水溪集水區）			
相關道路：	南 172			
簡要描述：	遺址位於白河聚落之西南方，嘉南大圳北幹線由北向南貫穿遺址，遺物大多分布於下秀祐莊重興宮周遭的墓園區，烏樹林橋、嘉南大圳北側之軍營後方亦可見不少遺物分布。			
(地形圖附道路及水道並劃記範圍)				
				
遺址狀態				
遺物分布：	出土遺物豐富、文化層明顯，並可見數個灰坑遺跡，尤其集中於下秀祐莊與嘉南大圳東北側沿岸，雖於軍營後方採集到不少遺物，但軍營內因未能進入調查，暫難確認。			
面 積：	長寬大致 600m×800m，面積約 384000 m <sup>2</sup> 。			
保存狀況：	遺址因果園墾植而受到若干程度之破壞。			

文化類型：	蔦松文化
年 代：	約 1800-350 B.P.
遺 跡：	灰坑
遺物類別（附照片）	
文 化 遺 物	
石 器：	
陶 器：	1. 蔦松文化：陶腹片、罐形器（許清保採集、本計畫採集）、陶支腳、帶穿折肩罐、折肩小陶罐（本計畫採集）
	
圖說：蔦松文化之罐形器側面（本計畫採集）	圖說：蔦松文化之罐形器側面（本計畫採集）
	
圖說：蔦松文化之罐形器口緣（本計畫採集）	圖說：蔦松文化之底（本計畫採集）
	
圖說：蔦松文化之陶支腳正面（本計畫採集）	圖說：蔦松文化之陶支腳背面（本計畫採集）
骨 器：	
金 屬 器：	

其 他：			
自 然 遺 物			
動 物：			
植 物：			
岩 石：			
土 壤：	黃褐色壤土		
其 他：			
遺址代表意義			
文化意義：	1. 本遺址由於出土遺物數量相當豐富，灰坑遺跡多，且遺址範圍較為廣大，因此建議指定為遺址。		
歷史沿革：			
評鑑等級：	重要遺址		
建議事項			
遺址處理：	保持現狀，避免重大開發及翻整。		
遺物保存：			
行政處理：	<input checked="" type="checkbox"/> 指定遺址 <input type="checkbox"/> 列冊遺址 <input type="checkbox"/> 疑似遺址		
其 他：			
備 註			
本遺址為原調查者許清保命名之「臭祐 1」、「臭祐 2」遺址，但由於遺物分布範圍屬同一地形面，因此予以合併；且今日之地圖與日治時期的《台灣堡圖》已不見古文獻所稱之「臭祐」，而遺址分布範圍更為接近下秀祐，因此改名為「下秀祐」遺址。			
研究簡史			
1. 2006 年 2 月 6 日許清保、周春來調查發現。 2. 2008 年 6 月 1 日本計畫鄒騰露調查。 3. 2008 年 11 月 2 日本計畫劉益昌、許清保、鄒騰露、吳佩秦複查。			
參考文獻			
1. 2007 許清保〈尋訪哆囉囑社群〉《台灣文獻》58（1）：192-212.			
土地管理基本資料			
定著土地地號：		總面積：	平方公尺
使用分區（類別）：			
地號：	姓名	戶籍或連絡地址	聯絡電話
面積：			
所有人（代表）			
使用人			
管理人			

土地使用現況	
使用分區（類別）	
附近景觀：	遺址周遭為嘉南大圳經過。
	
圖說：穿過遺址之嘉南大圳北幹線	圖說：遺物分布於農地地表及田埂
使用現況：	<input type="checkbox"/> 荒廢地 <input checked="" type="checkbox"/> 農耕 <input type="checkbox"/> 景觀綠地 <input type="checkbox"/> 建築區 <input type="checkbox"/> 其他 說明：遺址目前以果園為主。
	
圖說：文化層斷面與灰坑遺跡	圖說：遺址地表現況
	
圖說：灰坑內夾雜之不明陶器	圖說：灰坑內夾雜之大量陶器
其他相關事項	
執行單位：台灣打里摺文化協會 計畫主持人：劉益昌 填表人：吳佩秦／顏廷仔／劉益昌	